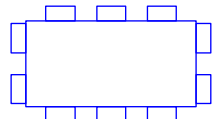






Stand vor der Berichtigung des Flächennutzungsplanes

Zeichenerklärung vor der Berichtigung:

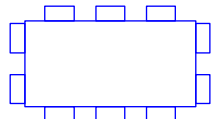

-  Berichtigungsgeltungsbereich
-  Gemeinbedarfsflächen (Bestand); Kirche
-  Gemeinbedarfsflächen (Bestand); Post

M 1: 5.000

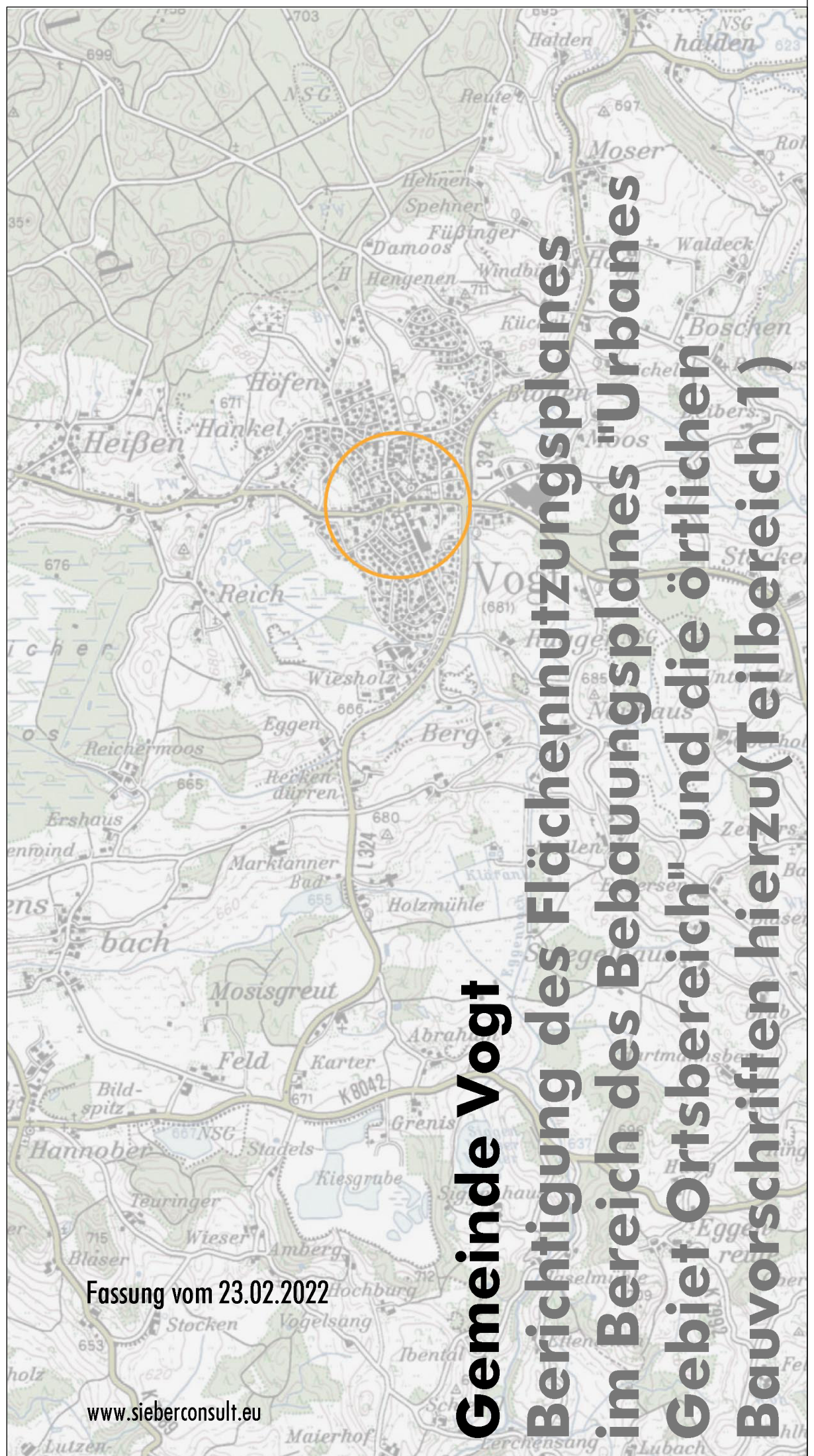


Berichtigung des Flächennutzungsplanes im Bereich des Bebauungsplanes "Urbanes Gebiet Dorfgebiet" und die örtlichen Bauvorschriften (Teilbereich 1)

Zeichenerklärung nach der Berichtigung:

-  Berichtigungsgeltungsbereich
-  Gemischte Bauflächen (Bestand)

0 100 200 300 400 500 600 700 800 900 1000m



Gemeinde Vogt
Berichtigung des Flächennutzungsplanes
im Bereich des Bebauungsplanes "Urbanes
Gebiet Ortsbereich" und die örtlichen
Bauvorschriften hierzu (Teilbereich 1)

Fassung vom 23.02.2022

www.sieberconsult.eu

N