

ALLGÄU

WANDERBOOKLET Region Waldburg



Die schönsten Wandertouren
in der Region Waldburg

Amtzell Bodnegg Grünkraut
Schlier Vogt Waldburg

Mit Tourprofilen und detailreichen Karten



Kapelle in Amtzell.



Landschaft um Grünkraut.

Region Waldburg

Amtzell, Bodnegg, Grünkraut, Schlier, Vogt und Waldburg – Sechs Gemeinden im Herzen des deutschen Südens. Erholbare Ruhe in greifbarer Nähe städtischen Flairs. Eine abwechslungsreiche Landschaft mit einem großen Freizeitangebot und lohnenswerten Ausflugszielen.

Die Region Waldburg umfasst die sechs Gemeinden Amtzell, Bodnegg, Grünkraut, Schlier, Vogt und den Erholungsort Waldburg: Eingebettet liegen die Orte zwischen herrlichen Nadel- und Laubwäldern, Wiesen und Seen, Hügeln und

Tälern. Hier, im Herzen des deutschen Südens, berühren sich die grünen Hügel des Allgäus mit der sanften Kulturlandschaft Oberschwabens und der milden Senke der Bodenseeregion. In der Region Waldburg finden sich erholbare Ruhe und ländliche Idylle in greifbarer Nähe zu städtischem Flair, abwechslungsreiche Landschaft mit zahlreichen Gelegenheiten zur Freizeitgestaltung neben touristischen Attraktionen, Burgen und Schlössern. Vom Frühling über den ganzen Sommer und weit in den Herbst hinein bietet die Region Waldburg Gelegenheit zu langen Wanderungen und

Radtouren auf einem ausgedehnten Netz an Wander- und Radwegen. Auf den Spuren von Frosch, Apfel und Sonnenblume führen informative Rad-Themenwege durch Streuobstwiesen, vorbei an Weihern, stillen Seen, Bächen und Moorgebieten und bieten interessante Einblicke in die Besonderheiten der regionalen Natur.

NEU sind unsere Geo-Routen zum Thema Eiszeit. Auch im Winter kann man die schöne Landschaft genießen. Knapp 30 km Loipe erstrecken sich zwischen Waldburg und Vogt und bieten allen Langläufern,

ob im Klassik- oder Skating-Stil, den für sie passenden Schwierigkeitsgrad. In einer ausgesprochen reizvollen Landschaft ermöglichen Loipen und Gastronomiebetriebe die optimale Voraussetzung für ein grenzenloses Vergnügen. Die Region Waldburg liegt im Herzen einer historisch bedeutenden Kulturlandschaft des deutschen Südwestens. Mit Stolz und origineller Eigenart werden hier Brauchtum und Feste gefeiert, historische Sehenswürdigkeiten bewahrt und gepflegt. Schlösser, Kirchen und Museen sind lohnenswerte Ausflugsziele.



1 Von Hummelau bis Singenberg

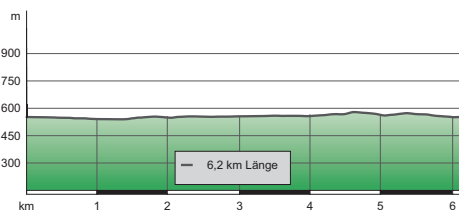
Singenberger Weiher.

Wanderparkplatz an der Mehrzweckhalle – über Hummelau – Buchwald – Geiselharz – bis nach Singenberg mit dem Naturbadeweiher.

Wir beginnen unsere Wanderung am Parkplatz an der Mehrzweckhalle und bewegen uns dann in Richtung Dorf bis

zur Abzweigung Hummelau. Für den Freund der Waldwanderung ist dieser Rundwanderweg eine große Freude. Er führt über Hummelau in das beliebte Naherholungsgebiet Buchwald. Weiter geht es über Geiselharz auf einem schönen Feldweg über Wiesen am Singenberger Weiher vorbei zurück zum Dorf. Bei dieser Wanderung kommen

Tourdaten	
Länge	6,2 km
Höhenmeter	70
Dauer	2:00 h



Sie am „Alten Schloss“, das aus dem 15. Jahrhundert stammt, am Rathaus, das im Jahre 1713 als Pfarrhof erbaut wurde, sowie an der Katholischen Pfarrkirche St. Johannes und Mauritius vorbei. Der heutige Stil der Kirche, die ursprünglich wohl gotisch war, stammt aus der frühen Barockzeit.

Informationen

Startpunkt: Parkplatz an der Mehrzweckhalle Amtzell
ÖPNV: Es bestehen Busverbindungen nach Wangen und Ravensburg.
Parken: Parkplatz an der Mehrzweckhalle Amtzell



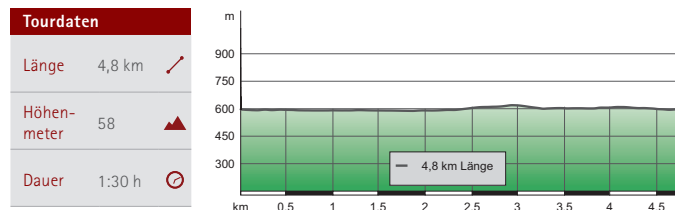
1

Ortsrundweg

Dorfanger mit kath. Kirche St. Gallus und Nikolaus, Pfarrhaus und denkmalgeschütztem Pfarrstadel.

Ein kurzer und abwechslungsreicher Rundweg mit Blick auf die Grünkrauter Bebauung. „Wer rastet der rostet“ – nach diesem Motto lädt der einzigartige Mehrgenerationen-Spielplatz Jung und Alt zur Bewegung ein.

Die Wanderung beginnt am Rathaus und führt zum Schützenhaus und Dorfweiherr (Scherzachstausee) mit Rundwanderweg. Entlang der renaturierten Scherzach und vorbei an der Schafweide erreichen wir den Fußweg nach Gullen. Von hier aus geht es



links zur Unterführung der B 32. Am Lauf der Scherzach und weiter auf dem Gehweg geht unser Weg bis Ritteln. Am Ortseingang rechts über Mayerhof und beim Rößlerhof rechts führt der Weg zur Unterführung in die Scherzachstraße. Nach ca. 300 m überqueren wir diese an der Engstelle und gehen den nahen Feldweg in Richtung Wasenmoos und steigen vor dem Zugang zum Wald rechts hinauf zum Spielplatz. Über Weidenstraße und den Wacholderweg führt die Wanderung zurück ins Dorf.

Informationen

Hinweis für alle Touren der Gemeinde Grünkraut:

Die Rundwanderwege sind im Uhrzeigersinn beschrieben und beschildert. Ausgangsorte sind die Schautafeln beim Rathaus und beim Parkplatz der Gemeindehalle.

Startpunkt: Grünkraut, Scherzachstraße (Ortsmitte) oder Bodnegger Str. (Parkplatz Gemeindehalle)

ÖPNV: Busverbindungen gibt es von Ravensburg und Wangen nach Grünkraut.

Parken: Bei den Startpunkten (Tiefgarage Rathaus, Parkplatz Gemeindehalle)





Pedelec-Verleih in der Region Waldburg.

Radeln in der Region Waldburg

Auf einem ausgedehnten Streckennetz bietet die Region Waldburg und darüber hinaus für jeden Radler-Typ die geeignete Route. Ob sportlich aktiv, Familien mit Kindern oder Genuss-Radler finden hier die passende Strecke.

Die Besonderheiten der Region Waldburg können Sie auf den speziell für Sie zusammengestellten Radthemenwegen kennen lernen.

Unsere Obst-Routen führen Sie vorbei an herrlichen Streu-

obstwiesen, zu anschaulichen Lehrpfaden, Mostereien und bäuerlichen Direktvermarktern. Auf unseren Wasser-Routen erleben Sie die faszinierende Vielfalt der Lebewesen in Bächen und Weihern, entdecken Mühlen und ganz besondere Brücken. Und nicht zuletzt sind Sie eingeladen, ein erfrischendes Bad in unseren Naturbädern zu nehmen. Ein vielfältiges Relief macht unsere Landschaft zu etwas Besonderem. Auf unseren Geo-Routen können Sie erfahren,

Kohlenberg, Waldburg.



wie das Auf und Ab unter ihren Rädern entstanden ist. Wiesen sind charakteristisch für unsere Landschaft und runden somit das Angebot der Themenwege ab.

E-Mobilität in der Region Waldburg

Ihnen ist unsere Landschaft zu hügelig und das Radfahren zu anstrengend? Dann leihen Sie sich einfach ein Pedelec bei der St. Gallus-Hilfe! Ein Pedelec ist ein Fahrrad,

bei dem die Muskelkraft durch einen Elektromotor unterstützt wird. Pedelecs können direkt bei der St. Gallus-Hilfe mit Liefer-Service in Bodnegg gemietet werden.

Kontakt Pedelec-Verleih

Telefon 0 75 20/929-2786
Fax 0 75 20/929-2781
pedelec-verleih-rosenharz@st.gallus-hilfe.de

Sehenswürdigkeiten und Ausflugsziele in der Region Waldburg

In und um die Region Waldburg gibt es viele Ausflugsziele, die Kinder und Erwachsene gleichermaßen begeistern. Burgen und Schlösser, Freilichtmuseum, Erlebnispfade und Freizeitparks laden bei schönem Wetter ein – und sollte es mal regnen, lassen Bäder und Museen den Ferientag zum Erfolg werden.

Eine Auswahl der schönsten Ausflugsziele in der Region Waldburg:

Amtzell

Altes Schloss aus dem 15. Jahrhundert

Der dreigeschossige Rechteckbau stammt aus dem 15. Jahrhundert. Das Schloss befindet sich seit 1839 im Besitz der Gemeinde Amtzell und dient heute als öffentlich zugängliches Kulturzentrum.

HI.-Kreuz-Kapelle auf dem Kapellenberg

Die HI.-Kreuz-Kapelle ist seit Jahrhunderten das Wahrzeichen des Dorfes. Vor der Kapelle steht eine Aussichtsplatte, die das herrliche Alpenpanorama beschreibt.

Wallfahrtskirche Mariä Geburt in Pfärrich

War ursprünglich gotischer Stil und wurde nach dem 30-jährigen Krieg im frühbarocken Stil erweitert. Die Votivtafeln zeugen vom ältesten Marienwallfahrtsort der Diözese Rottenburg.

Reibeisenmühle von 1282

Erstmals 1282 als „Blasermühle“ erwähnt. Heutiger Bau stammt aus dem Jahr 1711. Einrichtung und Ausstattung sind vollständig erhalten; unter anderem mit vier Mahlstühlen und zwei Walzenstühlen.

Voglersche Hammerschmiede aus dem 18. Jahrhundert

Stammt aus dem 18. Jahrhundert, ein schmiedeeiserner Hammer trägt die Jahreszahl 1818. Die Anlage wird von einem mittelschlächtigen Wasserrad angetrieben, das aus einem kleinen Stauweiher die Wasserzufuhr erhält. Die Einrichtung der Werkstätte ist vollständig erhalten.

Singenberger Weiher

Der künstlich angelegte Singenberger Weiher liegt in einer

kleinen Aue am südwestlichen Ortsrand von Amtzell und wird mit Quellwasser gespeist. Er besitzt einen Zu- und Abfluss und weist deshalb eine gute Wasserqualität auf.

Bodnegg Barockkirche St. Ulrich und St. Magnus

Die Barockkirche, zu Recht auch als die „schönst gelegene Kirche Oberschwabens“ bezeichnet, wurde auf einem aus der Eiszeit stammenden Drumlin und auf den Grundmauern der Apsis einer frühromanischen Kirche erbaut. Ihre barocke Form erhielt sie durch Umbaumaßnahmen im Jahre 1779. Von dem Kirchberg aus erschließt sich ein unvergleichlicher Blick auf die Bayrischen, Österreichischen und Schweizer Alpen.

St. Maria und St. Wendelin Kapelle in Oberwagenbach

Die neugotische Kapelle in Oberwagenbach zu Ehren von St. Maria und St. Wendelin

wurde im Jahre 1866 feierlich eingeweiht. Sie ist eine für die oberschwäbische Kulturlandschaft typische ländliche Flurkapelle und auch als Kulturdenkmal eingetragen.

Naturerlebnispfad

Der im Brühl neu angelegte Naturerlebnispfad gewährt Groß und Klein mit erklärenden Schautafeln einen Einblick in die heimische Tier- und Pflanzenwelt und eine Übersicht über unterschiedliche Biotope. Auch Tierspuren werden dargestellt, die von fachkundigen Führerlesern erkundet werden können.

Käserei Bauhofer in Kofeld

Im Jahr 1911 ist die Käserei Bauhofer von 25 Landwirten als Genossenschaft gegründet worden und befindet sich heute im Privatbesitz. Stand zunächst nur die Herstellung von Weichkäse im Vordergrund, ist schon in den fünfziger Jahren die Produktion um ein Vielfaches erweitert worden. Die täglich zu verarbeitende Milchmenge beträgt heute etwa 42.000 Liter pro Tag.

Kunstaussstellung im Rathaus

Jährlich von April bis Oktober finden im Rathaus Kunstaussstellungen statt.

Naturerlebnispfad Bodnegg.



Grünkraut

Kunstgalerie im Rathaus

Das Rathaus mit seiner Glaskuppel und den Ecktürmen ist ein wahrer Blickfang. Wenn man das Haus betritt, kommt man in eine offene, helle und lichtdurchflutete Halle. Sie erhält ihr Licht über die „Glaslaterne“. Die wechselnden Kunstausstellungen mit regionalen Künstlern werden vom Kulturforum Grünkraut organisiert. Der Eintritt ist frei.

Schlier

Naturschutzgebiete Röbleriweiher und „Stiller Bach“

Um den Röbleriweiher, einem 10 Hektar großen Naturstausee, führt ein gut beschildertes Wandernetz. Der „Stille Bach“ ist ein von den Mönchen der Basilika Weingartens im 11. Jh. angelegtes Gewässersystem, das als kulturhistorisches Juwel bezeichnet werden darf. Der „wasserbauhistorische Wanderpfad“ führt an diesem entlang und veranschaulicht dessen Geschichte.

Waldburg

Die Waldburg

Die Waldburg gilt als eine der besterhaltenen mittelalterlichen Burgenanlagen Süddeutschlands und ist eines der Wahrzeichen Oberschwabens.

Röbleriweiher, Schlier.

Das Museum zeigt Ausstellungsstücke zur Geschichte des Hauses Waldburg und der Landesvermessung.

Museum für Indianistik

Das Museum für Indianistik bietet Ihnen vielfältige Einblicke in das Leben der Indianer Nordamerikas. An Hand von vielen Originalen und Modellen wird Ihnen die Kultur und Tradition der Indianer gezeigt.

Sternwarte Waldburg



Öffentliche Führungen mit Diavorträgen und Beobachtungsmöglichkeit finden stets am 1. und 3. Freitag eines Monats statt.

Obstlehrpfad

Der Waldburger Obstlehrpfad mit 40 verschiedenen Obstbäumen erstreckt sich vom Hof Sutter (nördlich der Waldburg) bis zu Schädler's Kreuz. Vor jedem Obstbaum ist eine Hinweistafel mit den wichtigsten Informationen über die einzelnen Bäume, wie z.B. Herkunft, Reife und Eignung angebracht.



Zeichenerklärung

-  Winterwanderweg
-  Für Nordic-Walking geeignet
-  Für Kinderwagen geeignet